

Fiore Candello

# I buchi neri

*Avellino: una città che soffre*

Rilevazione al 27/6/2016

# Un elenco incompleto

- Uno sguardo appena un po' attento alla città mette in evidenza decine di superfici, edifici, impianti attrezzati, monumenti in precarie condizioni, se non pericolanti o in totale abbandono.
- Spesso sono aree ed edifici privati, che la crisi ha impedito di completare. Altrettanto spesso sono di proprietà pubblica, colpevolmente abbandonati.

# Un elenco incompleto

- Lungi dal voler essere completi e dal voler attribuire responsabilità, questa è solo una mera raccolta, fior da fiore, di una parte delle situazione critiche che affliggono la città e ne condizionano la vivibilità e l'aspetto estetico.
- Una raccolta che può servire per stimolare chi di dovere ad abbandonare il comportamento inattivo per iniziare una nuova strada.

# Andiamo a incominciar...

- Chiunque volesse correggere, integrare, modificare quanto qui riportato è invitato a mettersi in contatto con me.

# Andiamo a incominciar...

- Iniziamo da Tuoro Cappuccini/Zona Ospedaliera



# Via Festa

Area di servizio al confine con private abitazioni  
e di fronte la Città Ospedaliera







# Tuoro Cappuccini

Area dismessa prefabbricati terremoto





# Via Cannaviello

Area “ex CRI”. Un tempo parcheggio per ambulanze





# Edificio incompleto

Nei pressi del Provveditorato agli Studi, via Dei Mille.  
In vendita da tempo senza successo.





# Via Emilio Turco

Un tentativo, anni fa, di renderla percorribile (unisce Via Tuoro con il parcheggio di p.za Kennedy), fallì miseramente.







# Via Circumvallazione -1

Area di sedime angolo Rampa S.Modestino





# Via Circumvallazione - 2

Area di Sedime ex Caso, nei pressi del parcheggio  
del Teatro Gesualdo





# Piazza Castello

La ripresa dei lavori sembra essere vicina. Sembra ...





# Via Rotondi, dopo rione Parco

Impianto sportivo abbandonato: una struttura bellissima  
(il campo coperto ha anche una tribuna spettatori)







# Via Circumvallazione

Di fronte al Conservatorio: area di risulta





# Via Circumvallazione

Incroccio con Via F. Tedesco – Zona S.Spirito - area di sedime





# Via F. Tedesco

Fabbricati incompleti o fatiscenti: in questa zona ce ne sono un certo numero





SS374

SP165

SP205

SP221

SP24

SS7bis

SP24

SS7bis

SP64

E841

E842

E842

E842

Ospedale Maffucci

Archi 1

Avellino

Via Francesco Tedesco

Via Pianodardine

Torelli-torrette

Molinelle

Quattrograna

Rivarano

Alvanit

# Via F. Tedesco

Zona Cupa Muti: edifici diroccati








# Via F. Tedesco

Fabbricati fatiscenti





# Via F. Tedesco

Fabbricati fatiscenti





Avellino

Archi 1

Ospedale Maffucci

Via Francesco T. Tesco

Torelli-torrette

Quattrograna

Molinelle

Rivarano

Alvanit

SS374

SP165

SP205

SP221

SP24

SS7bis

SP24

SS7bis

SP64

E841

E842

E842

E842

# Via F. Tedesco

Area di sedime





SS374

SP165

SP205

SP221

SP24

SS7bis

SP24

SS7bis

SP64

E841

E842

E842

SS7bis

SS7bis

Archi 1

Ospedale Maffucci

Avellino

Via Francesco Tedesco

Via Pianodardine

Torelli-torrette

Quattrograna

Molinelle

Rivarano

Alvanit

# Via F. Tedesco

Fabbricato fatiscente coperto dalla vegetazione  
(di fronte al Poligono di Tiro a Volo)







# Via F. Tedesco

Chiesa abbandonata – fabbricati incompleti





# Via F. Tedesco

Area di Sedime, verso la Stazione FS





# Via F. Tedesco

## Fabbricato abbandonato





SS374

E842

SS7bis

Ospedale Maffucci

E842

SS7bis

SP165

SP205

Avellino

Archi 1

E842

SP221

SP24

SS7bis

E841

SP24

SS7bis

SP64

Torelli-torrette

Molinelle

Quattrograna

Via Francesco Tedesco

Alvanit

Cogliano

Rivarano

la Pianoda

# Via F. Tedesco

## Area di sedime







# Via F. Tedesco

## Area di sedime





# Via F. Tedesco *ISOCHIMICA !*

*Un dramma per un intero quartiere  
e per tutti gli operai deceduti o ammalati*

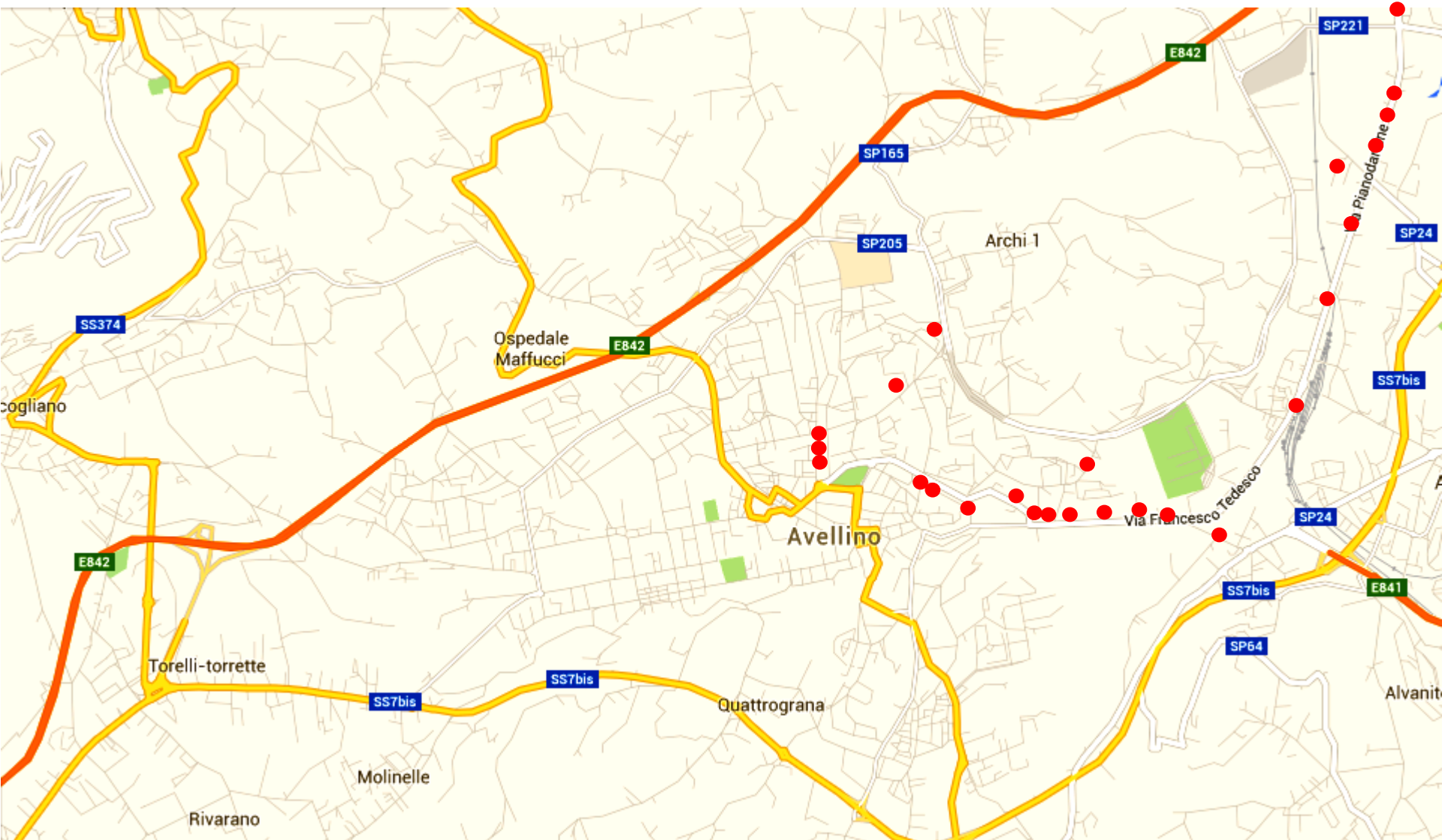




# Via F. Tedesco

## Area Industriale dismessa (AIR ?)





# Via F. Tedesco

Ex scuola elementare: alle sue spalle  
anche un ex campo di basket







# Traversa a fondo cieco senza nome

Potrebbe essere utile collegarla con Via Carducci





# Via Carducci

Residui del Mattatoio: hanno valenza storica ???





# Via Piave

Scuola Media D.Alighieri: ora inagibile, ha accolto migliaia di studenti per decine di anni





# Via Moccia

Autostazione: un altro buco nero infinito nella città !







# Via Visconti – zona Morelli e S.

Impianto sportivo abbandonato. Pista di pattinaggio.


Non è stato mai neanche inaugurato.





# Via Otranto

Ex A.O. Moscati: oggi spesso, abusivamente, ospita  
senzatetto e barboni

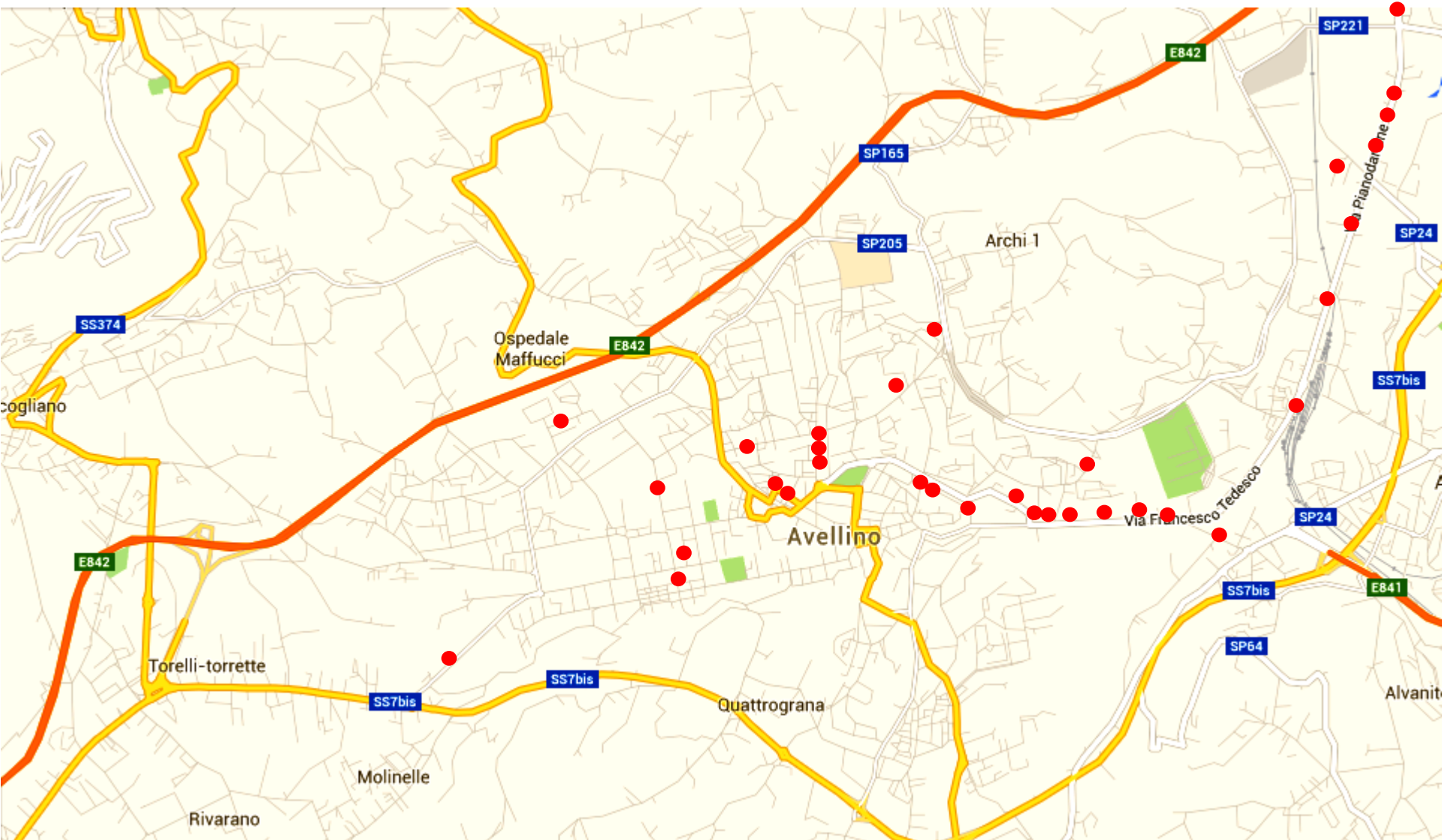




# Viale Italia

## Area di sedime

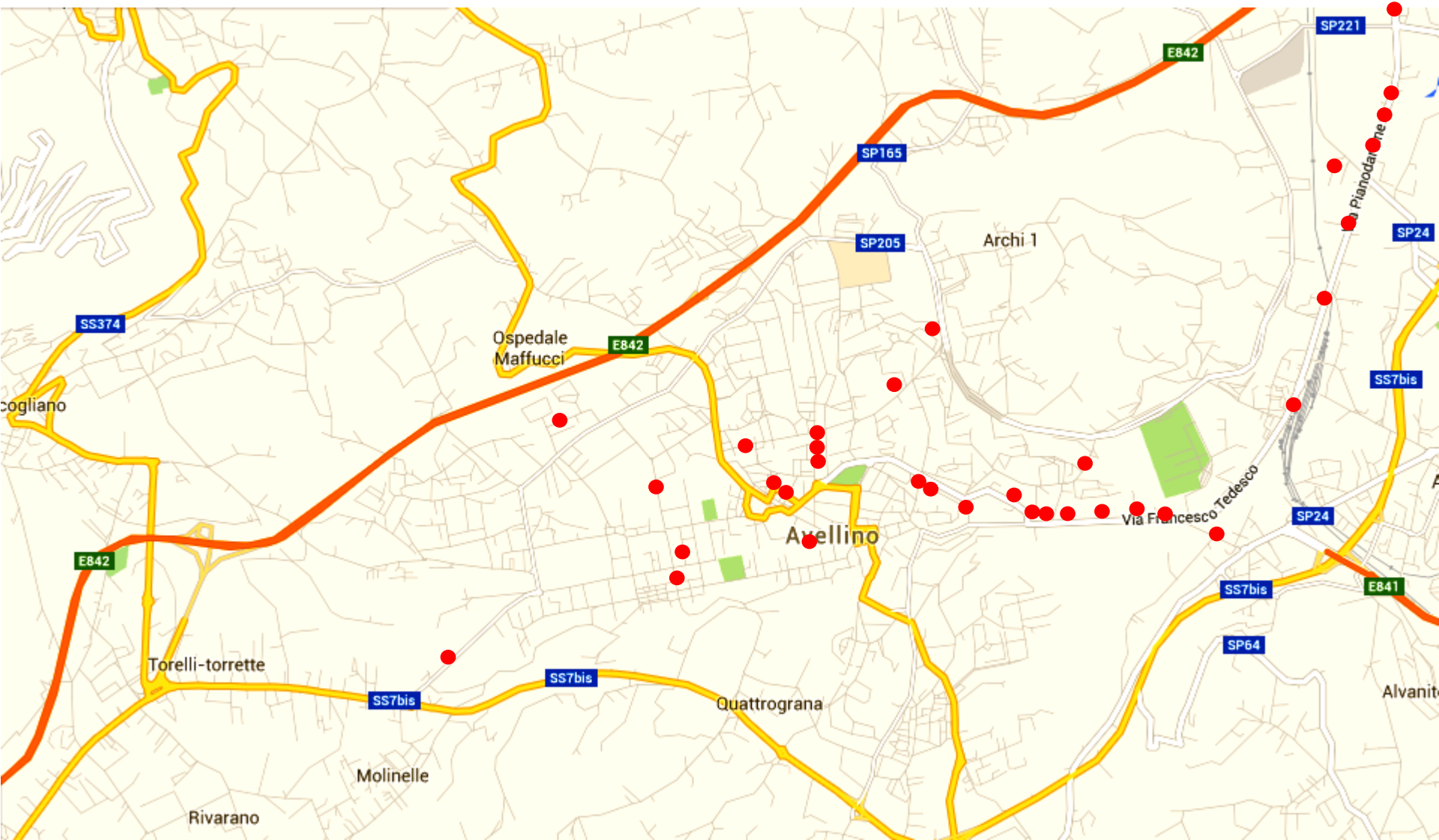




# Viale Italia

Fabbricato fatiscente – nei pressi della rotonda di Torrette. Di rilevante valore storico, è abbandonato



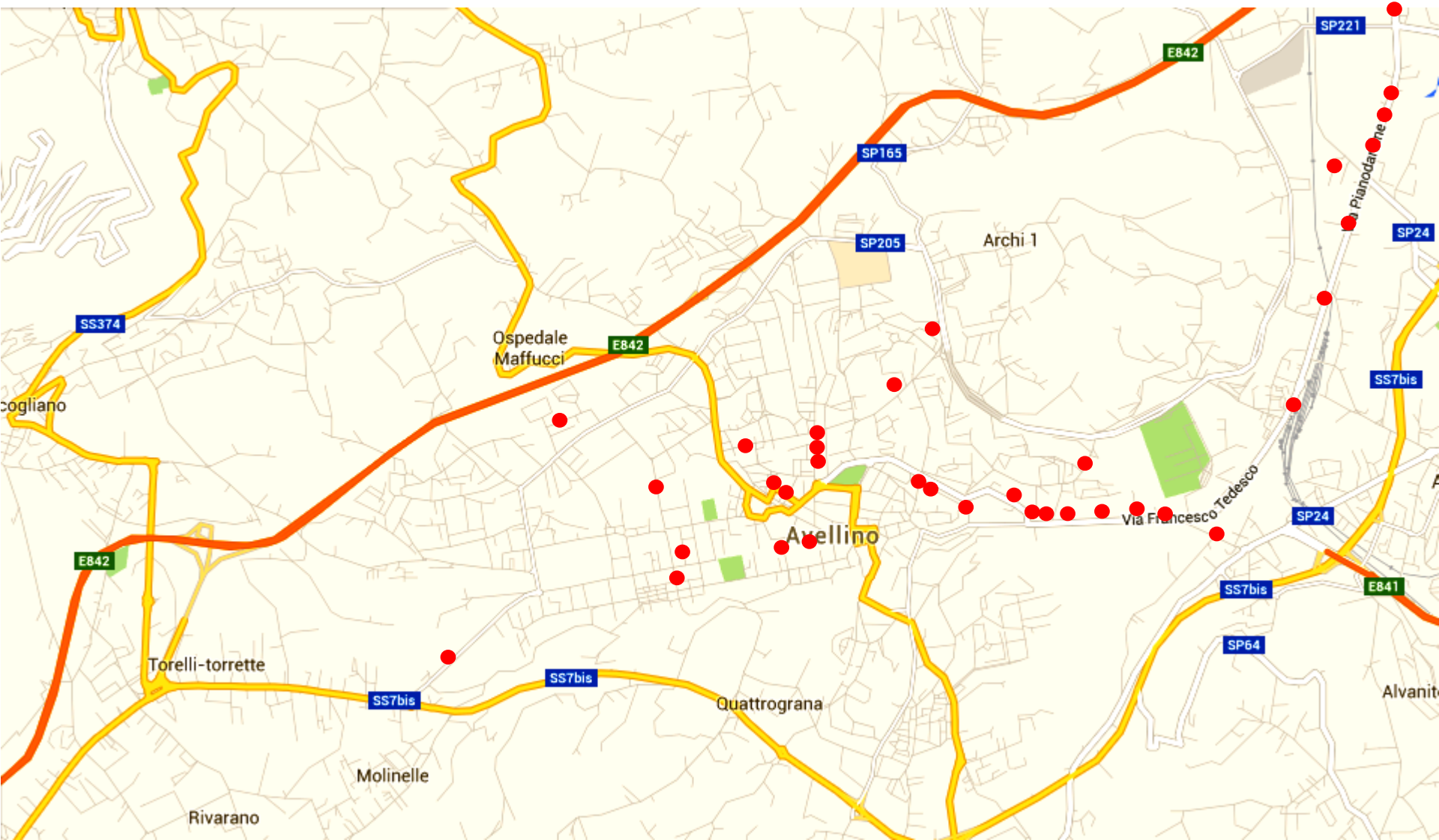




# Corso Vittorio Emanuele

Area di sedime e fabbricato storico abbandonato. Un pugno in pieno centro. Ma non è l'unico nel salotto buono della città

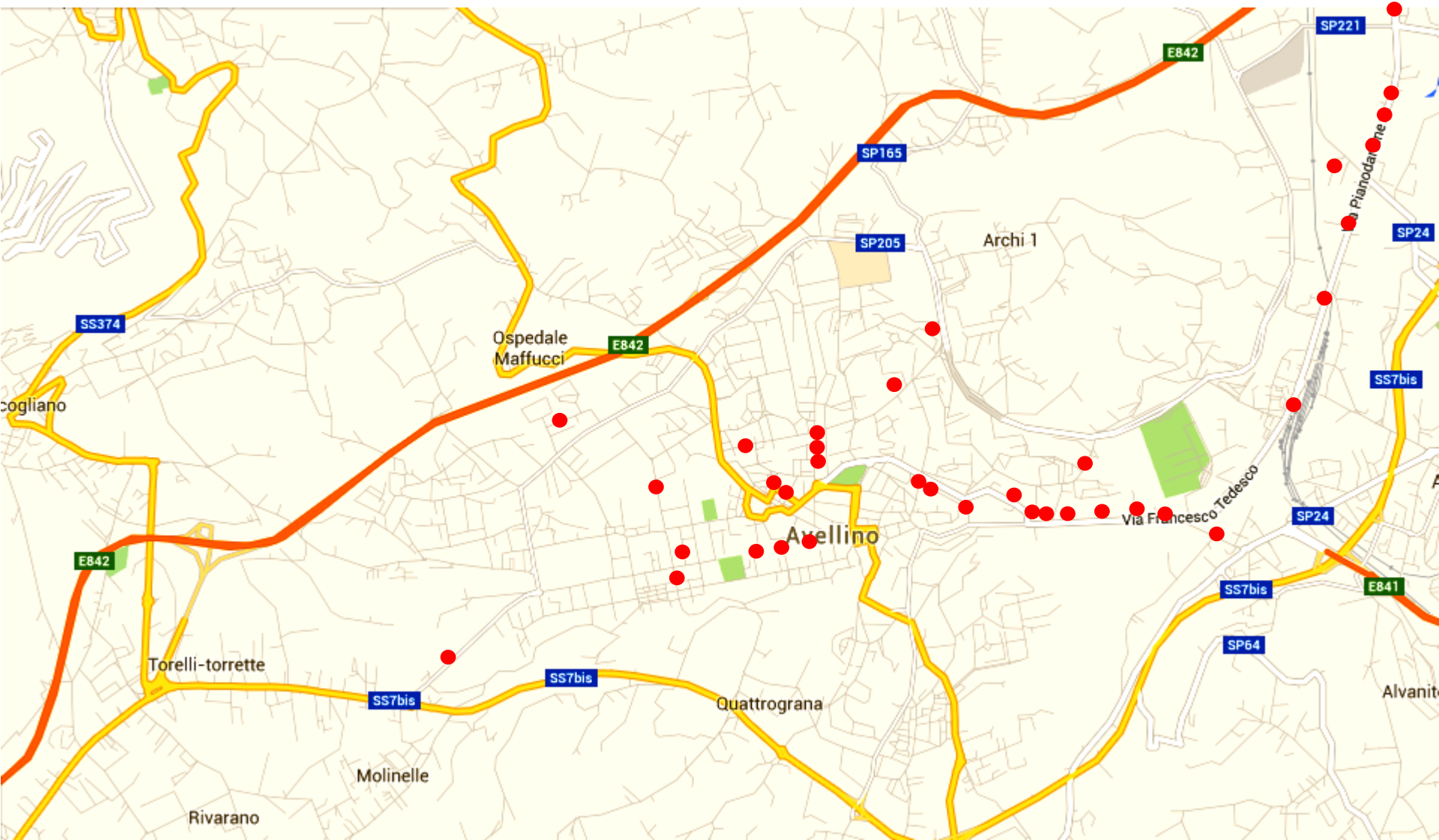




# Corso Vittorio Emanuele

## Area di sedime

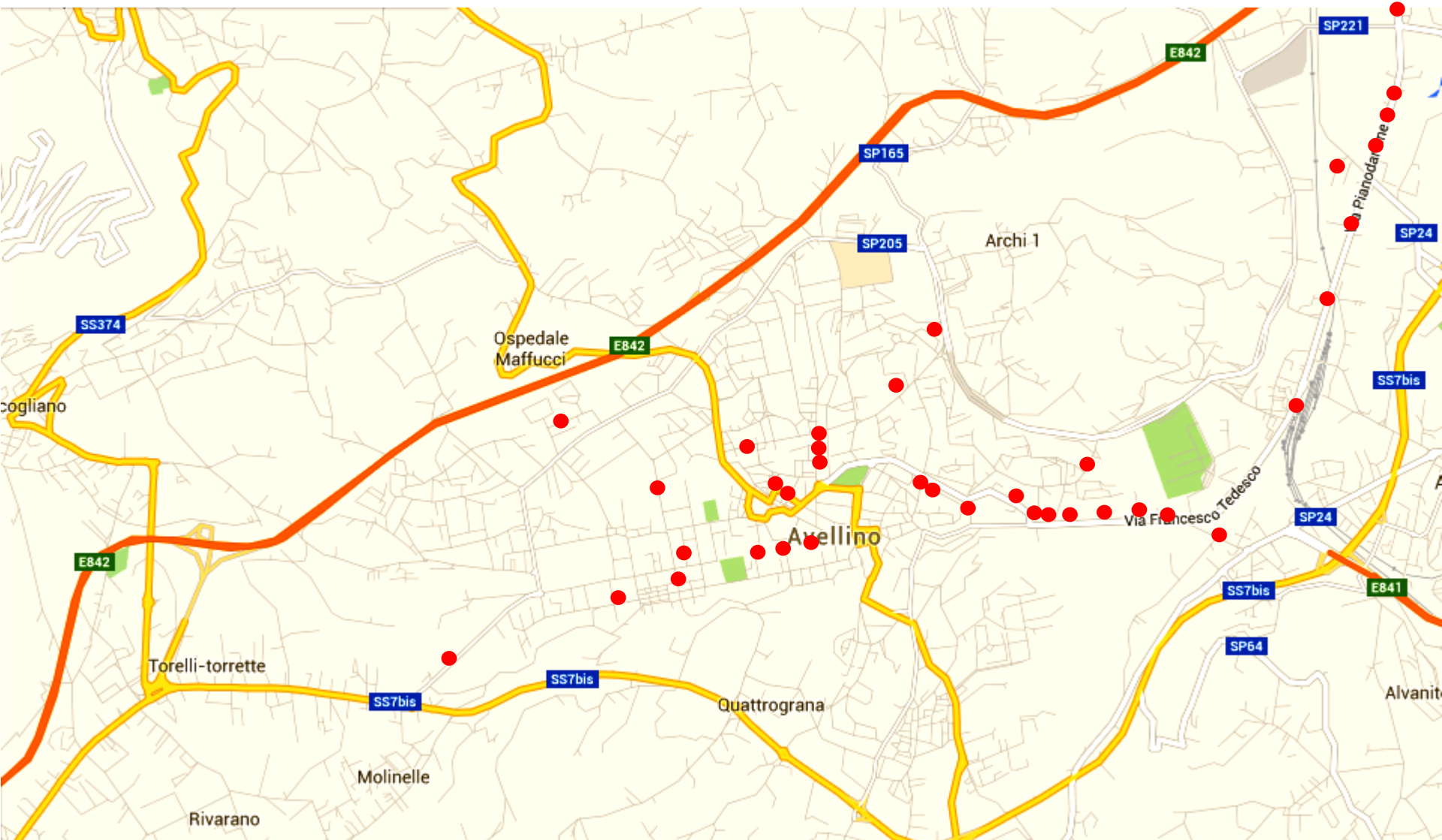




# Corso Vittorio Emanuele

## Area di sedime e fabbricato fatiscente

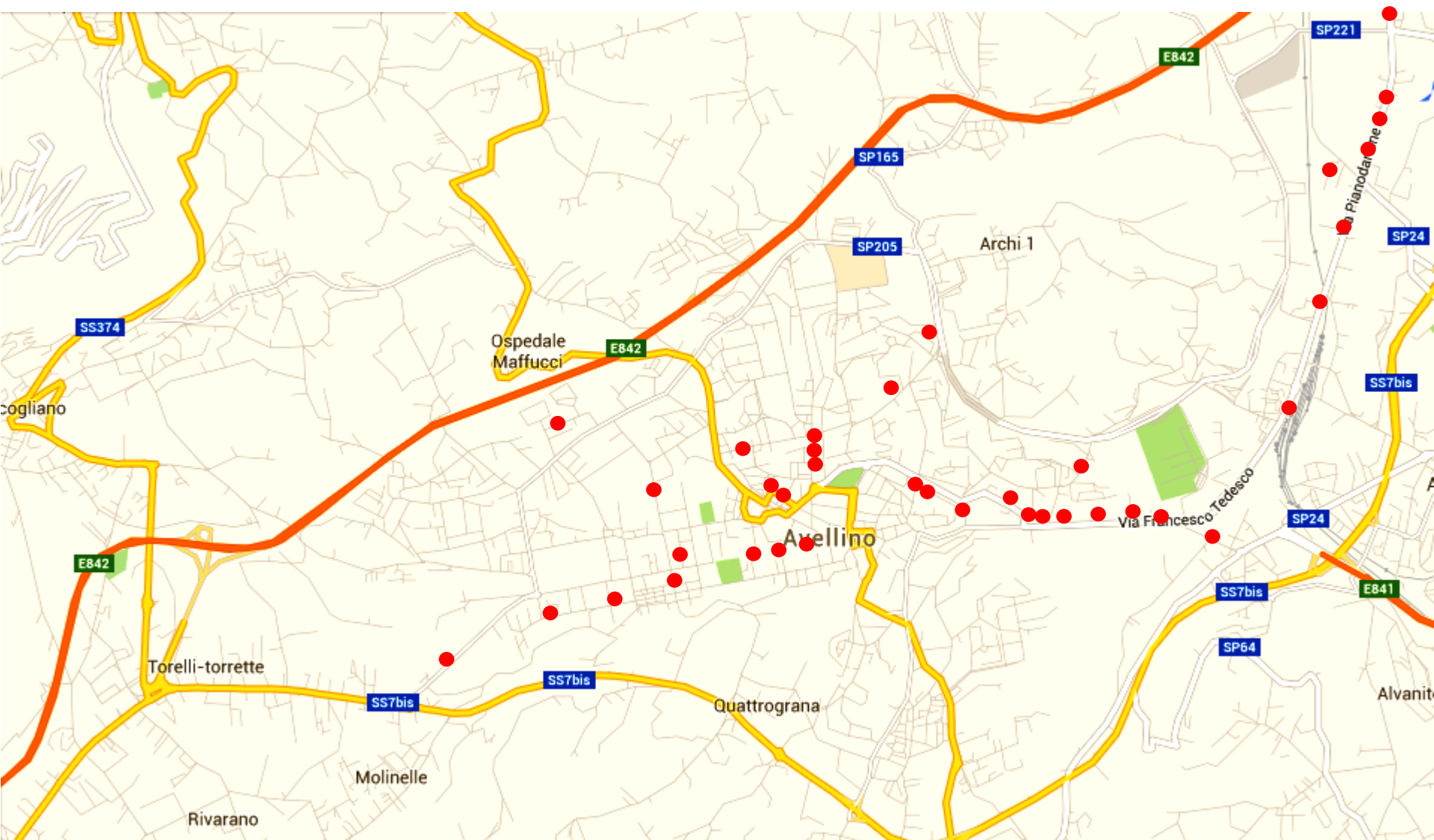




# Via Roma

## Area non completata







# Via Roma

## Area ex discoteca



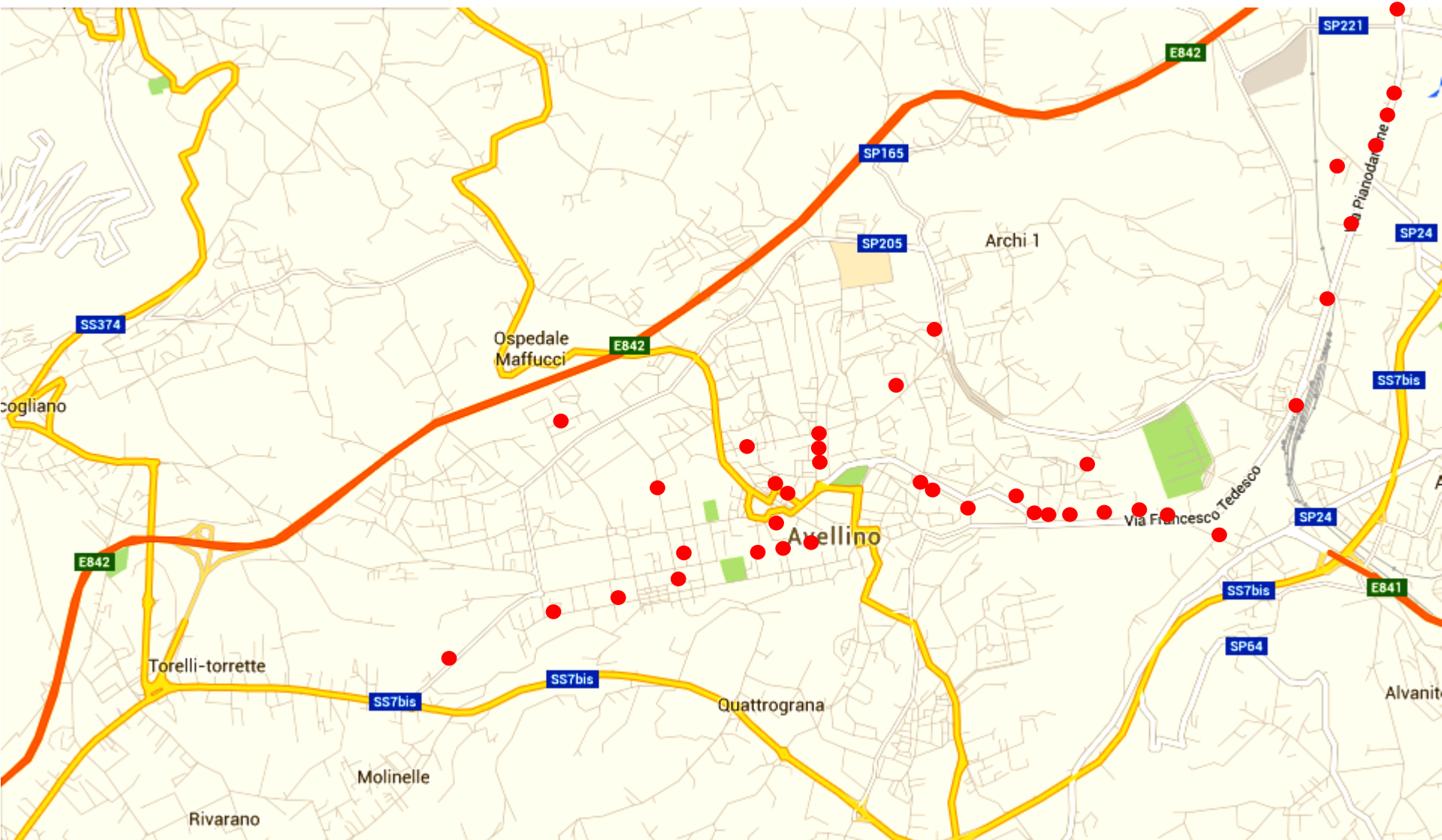
Via Brigata Avellino

Avellino, Campania

Street View - set 2014

Google

Torna alla Mappa



# Piazza Aldo Moro

## Fabbricato incompleto

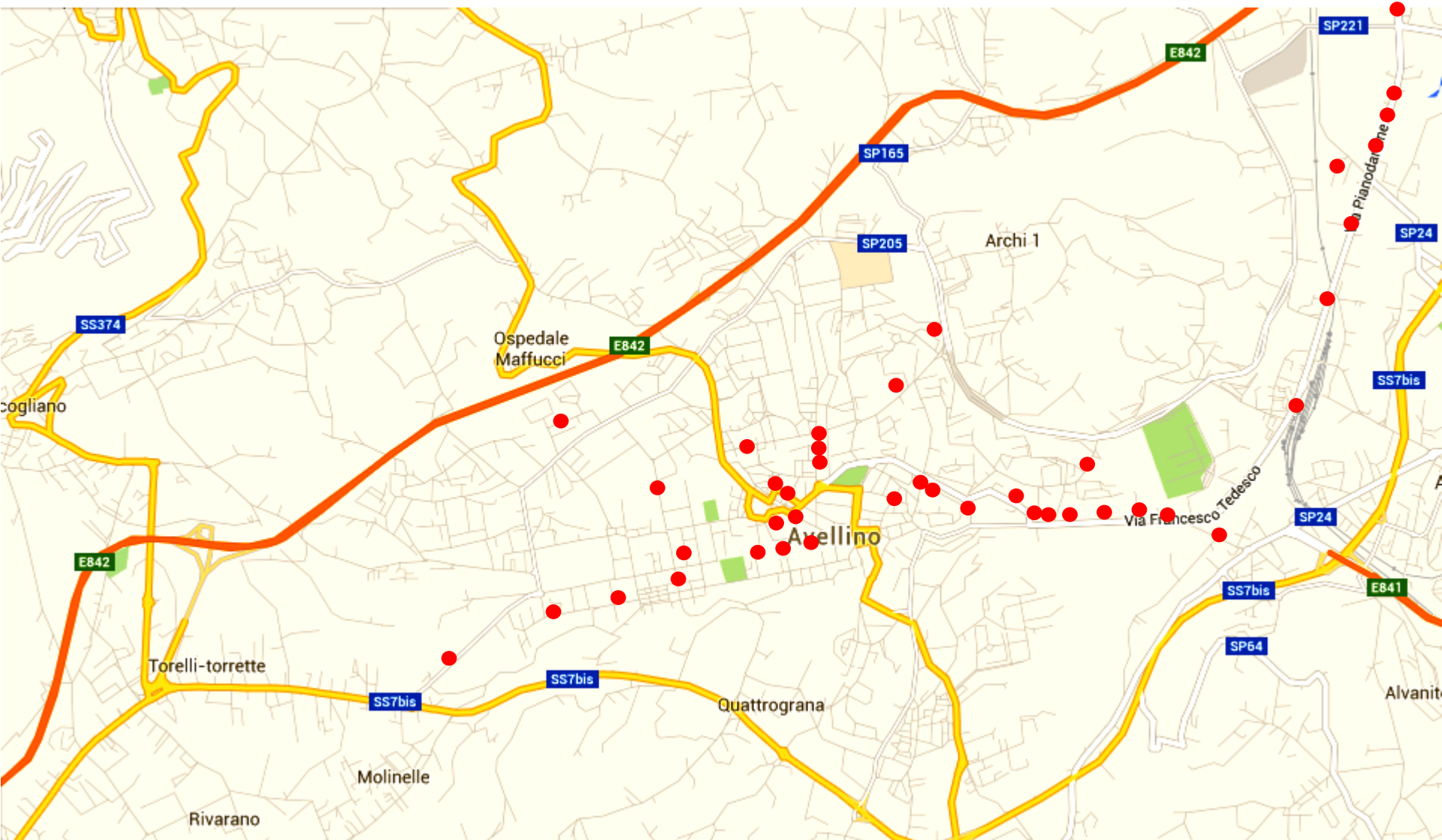




# Piazza Aldo Moro

Incroccio con Via Circumvallazione, area di sedime

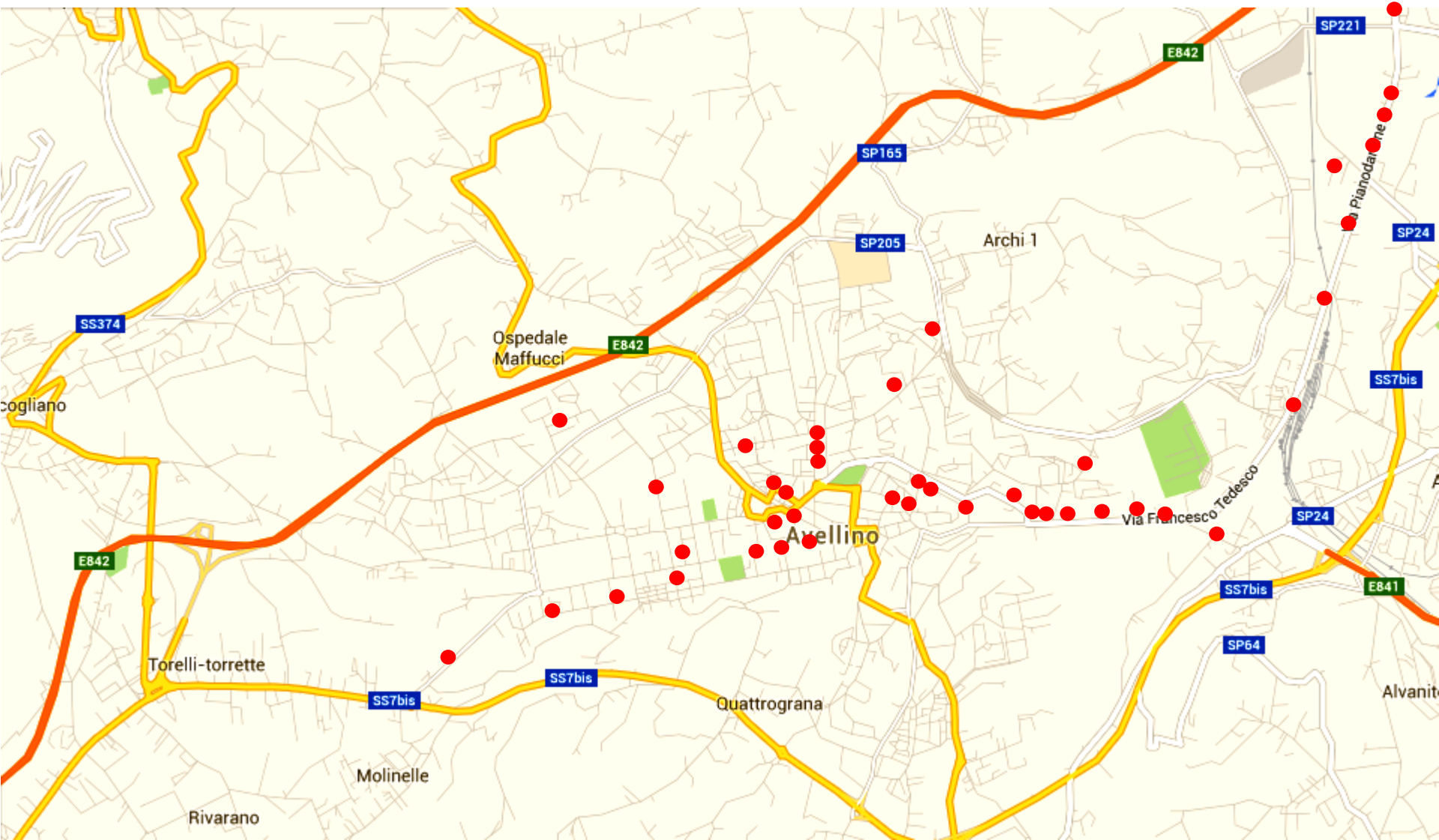




# Via L. Amabile

## Ex Chiesa della Trinità



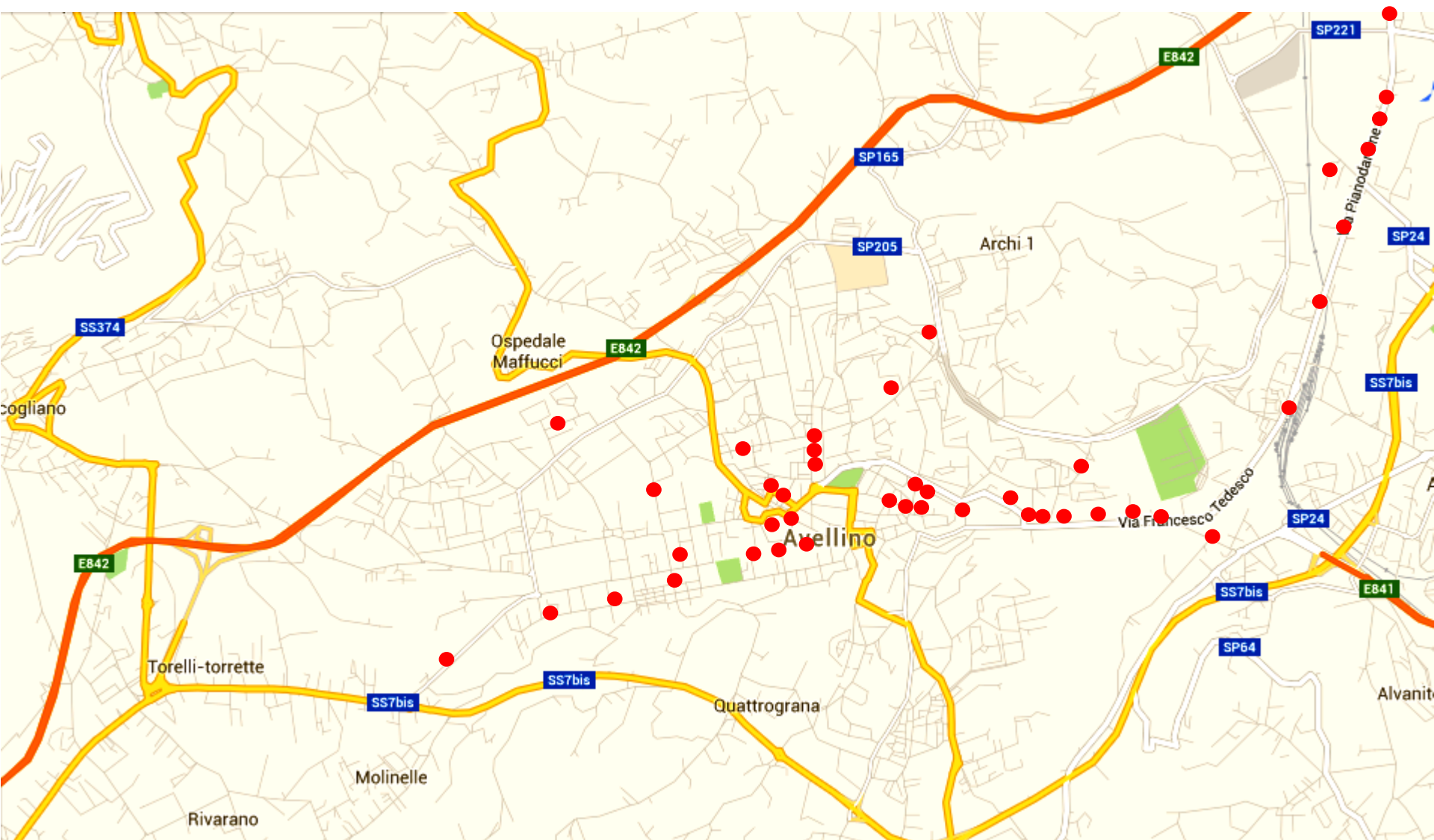




# Via Del Gaizo

Incrocio con Via Trinità: fabbricato fatiscente la cui sistemazione è ferma da decine di anni !

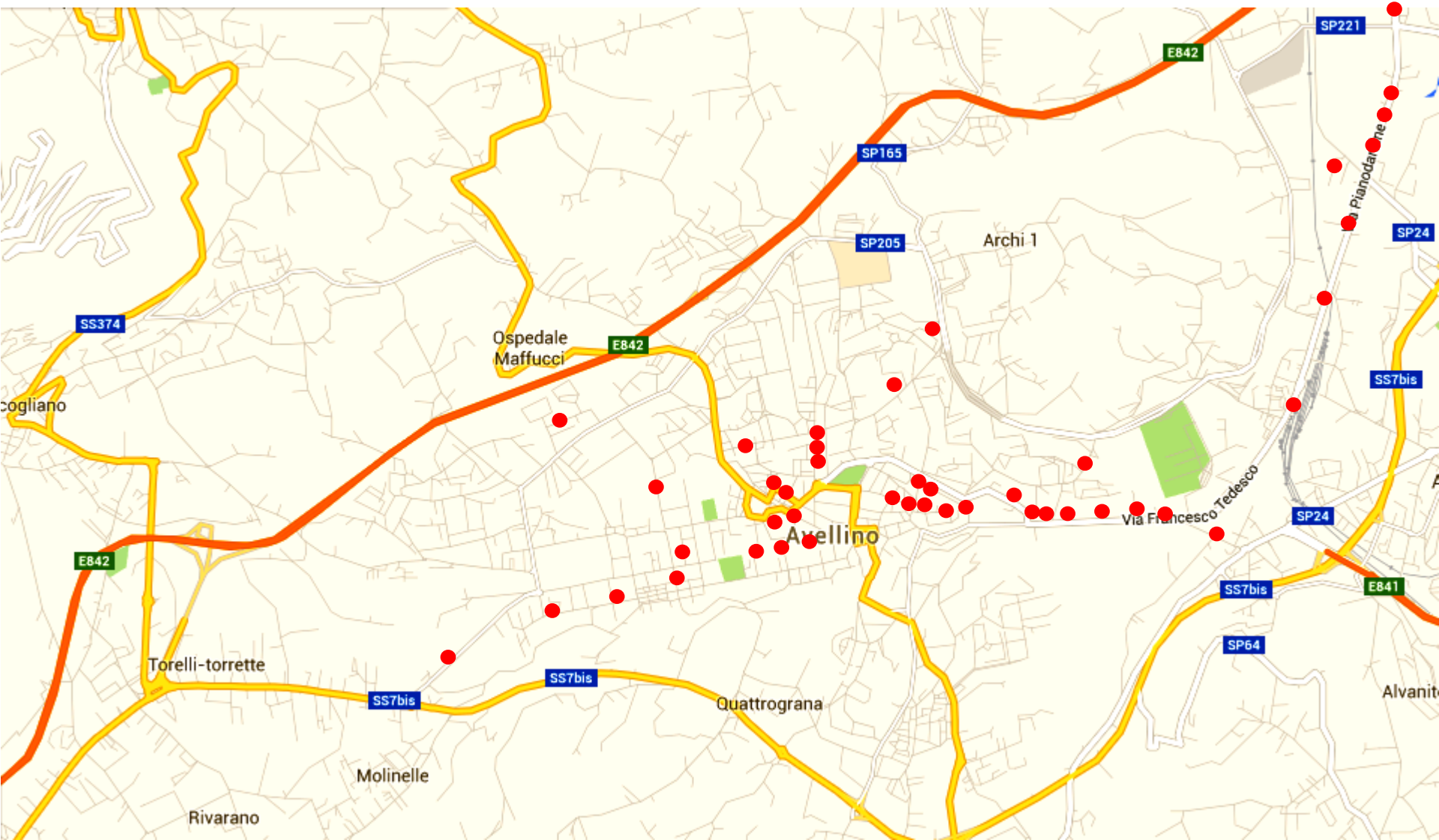




# Piazza Amendola

La Dogana: un colpevole abbandono !

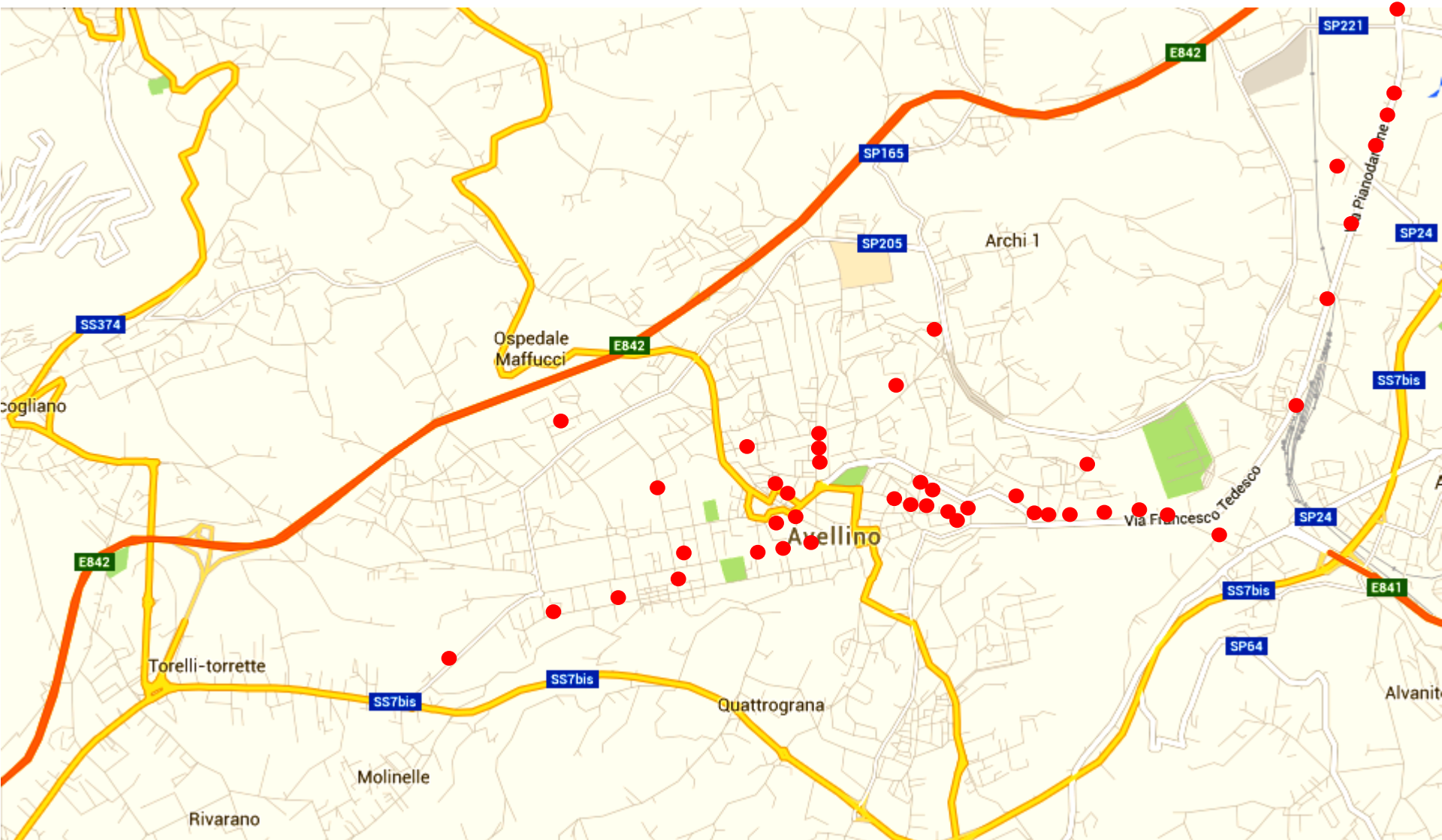




# C.so Umberto I

## Area di sedime

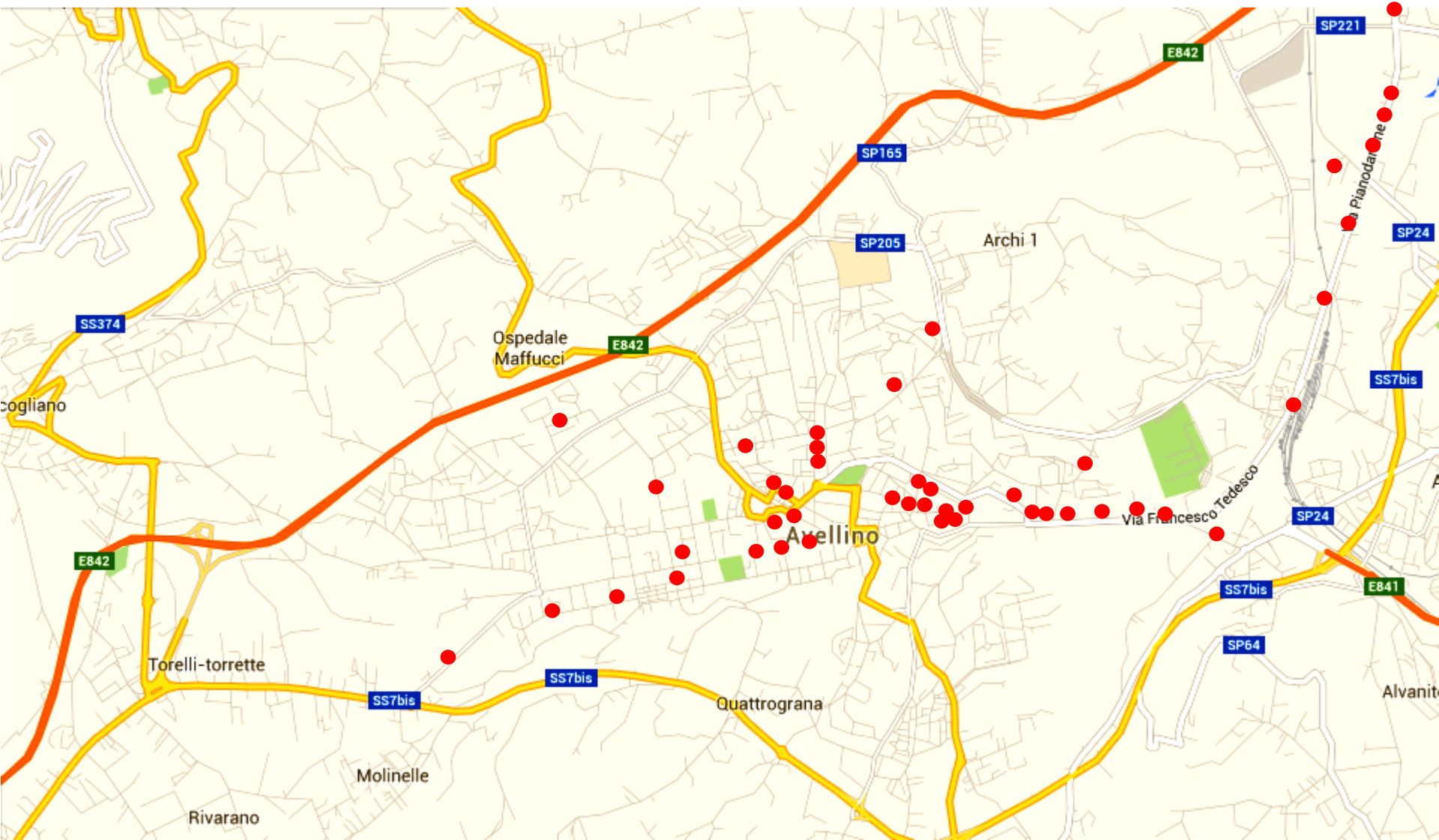




# C.so Umberto I incrocio con Via S. Antonio Abate

Area di sedime



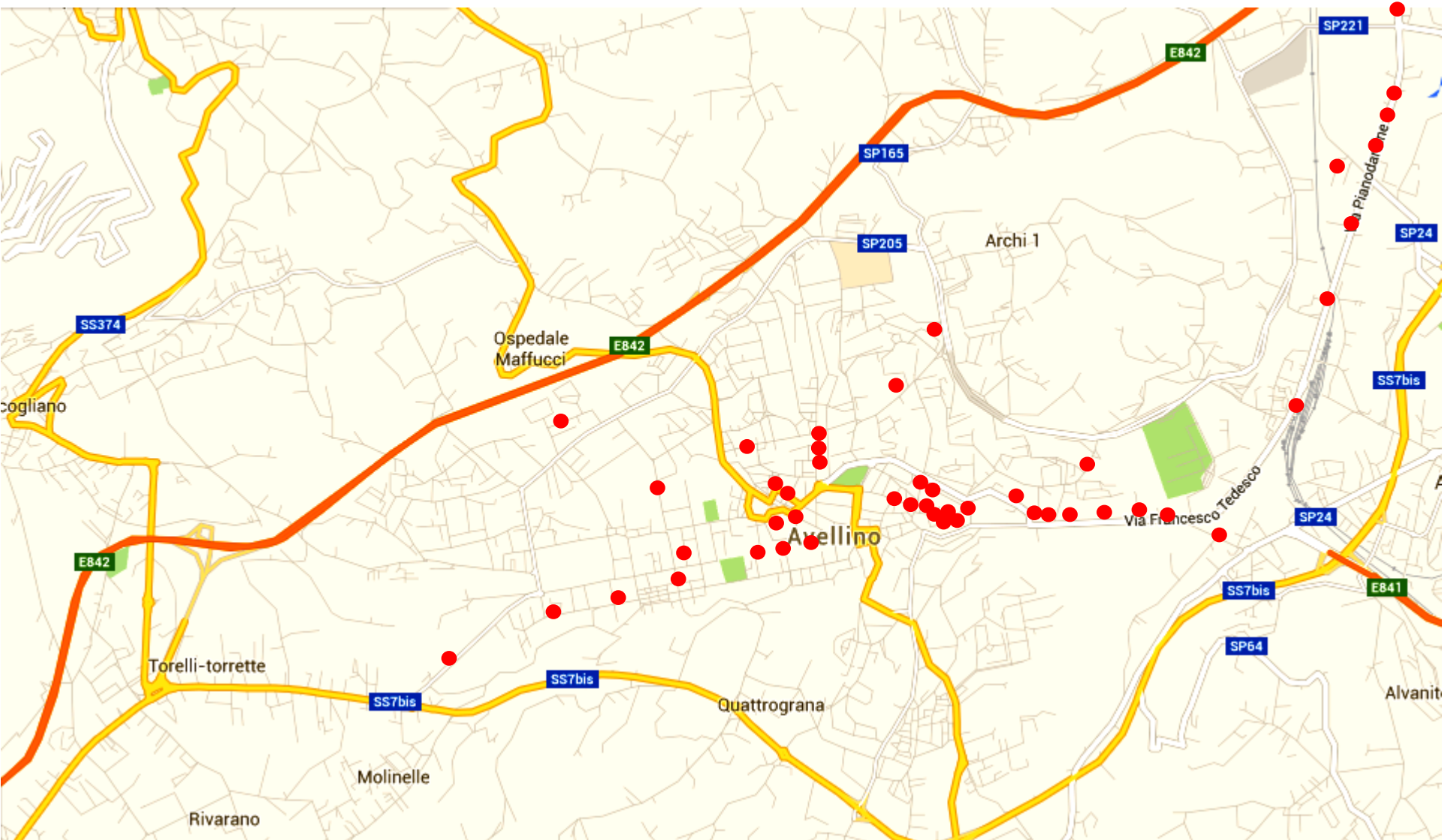




# C.so Umberto I

Area di sedime e fabbricati fatiscenti

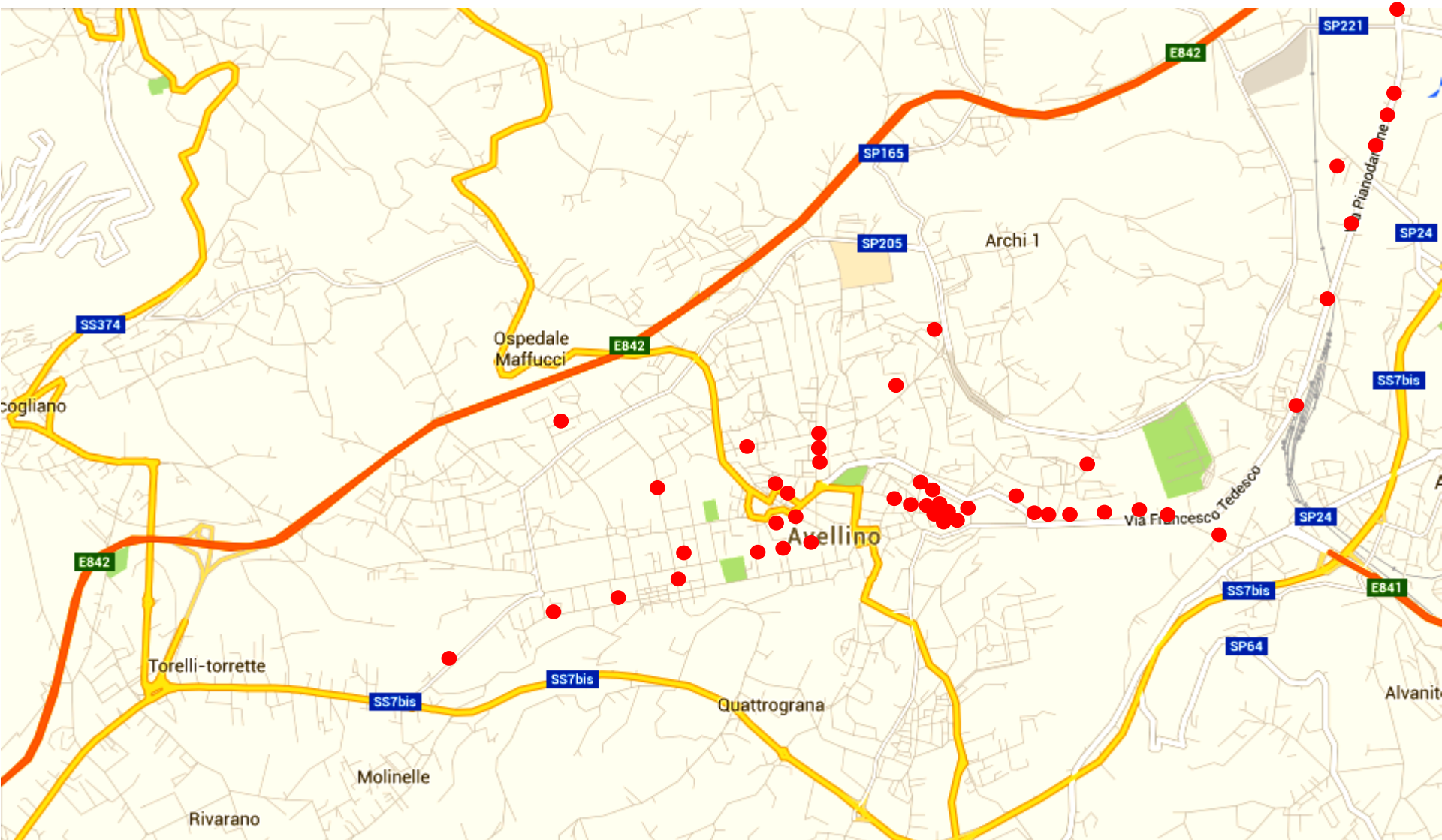




# C.so Umberto I

Area di sedime e fabbricati fatiscenti:  
ingresso al Parco del Castello (oggi una “masseria” privata)

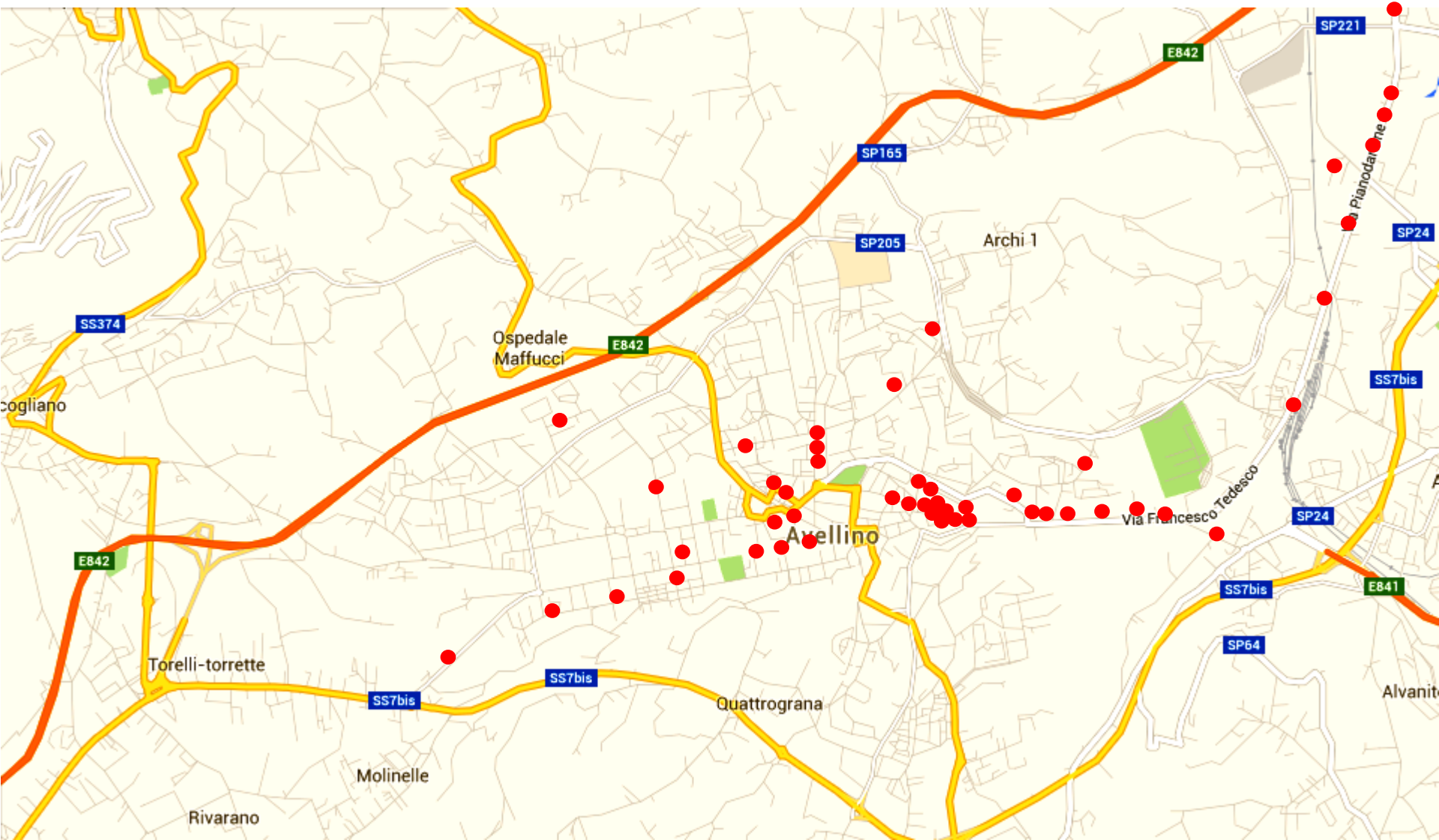




# C.so Umberto I

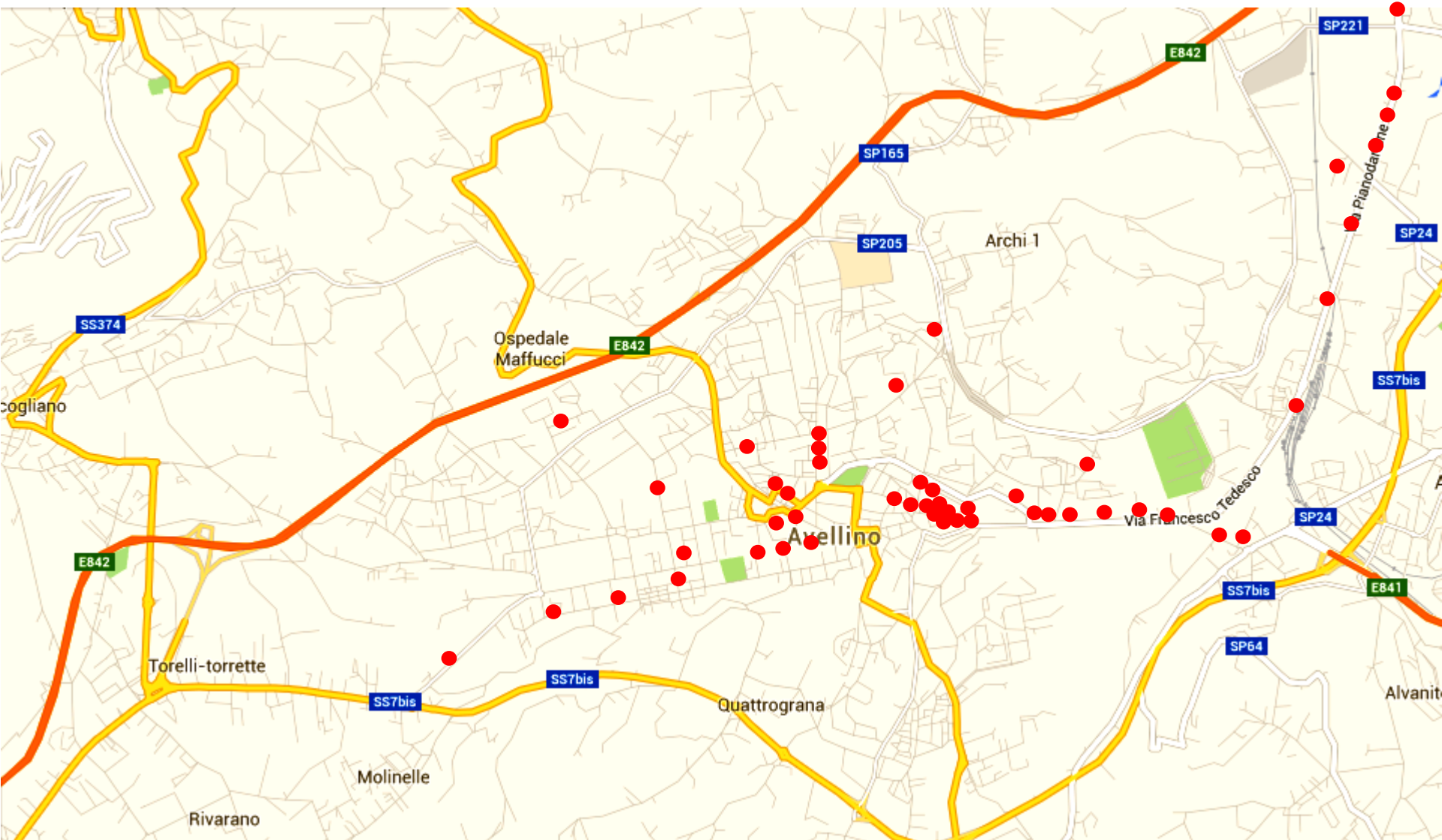
Area di sedime e fabbricati fatiscenti





# C.So Umberto I Chiesa



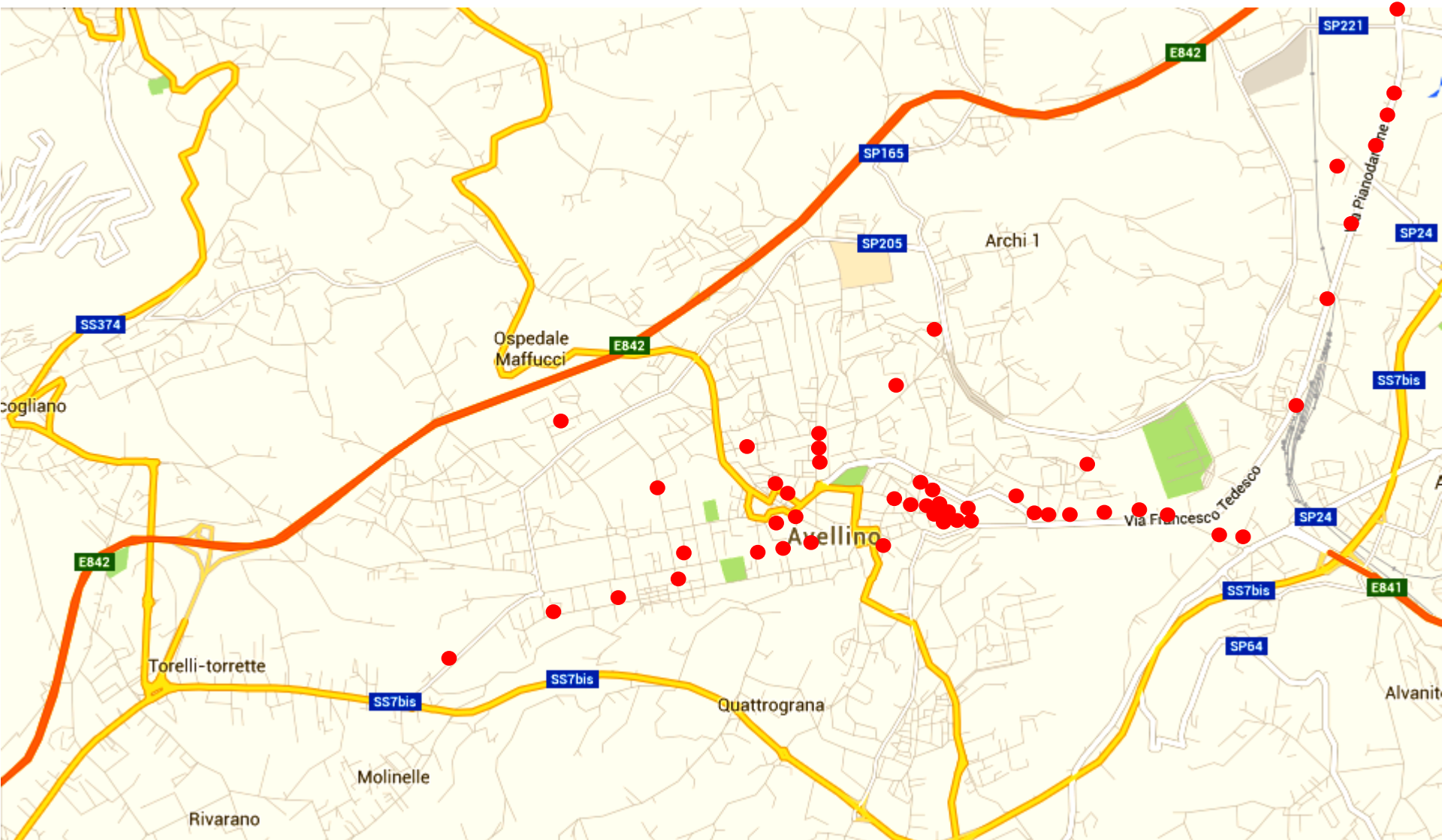




# Via F.lli Troncone

## Area di sedime



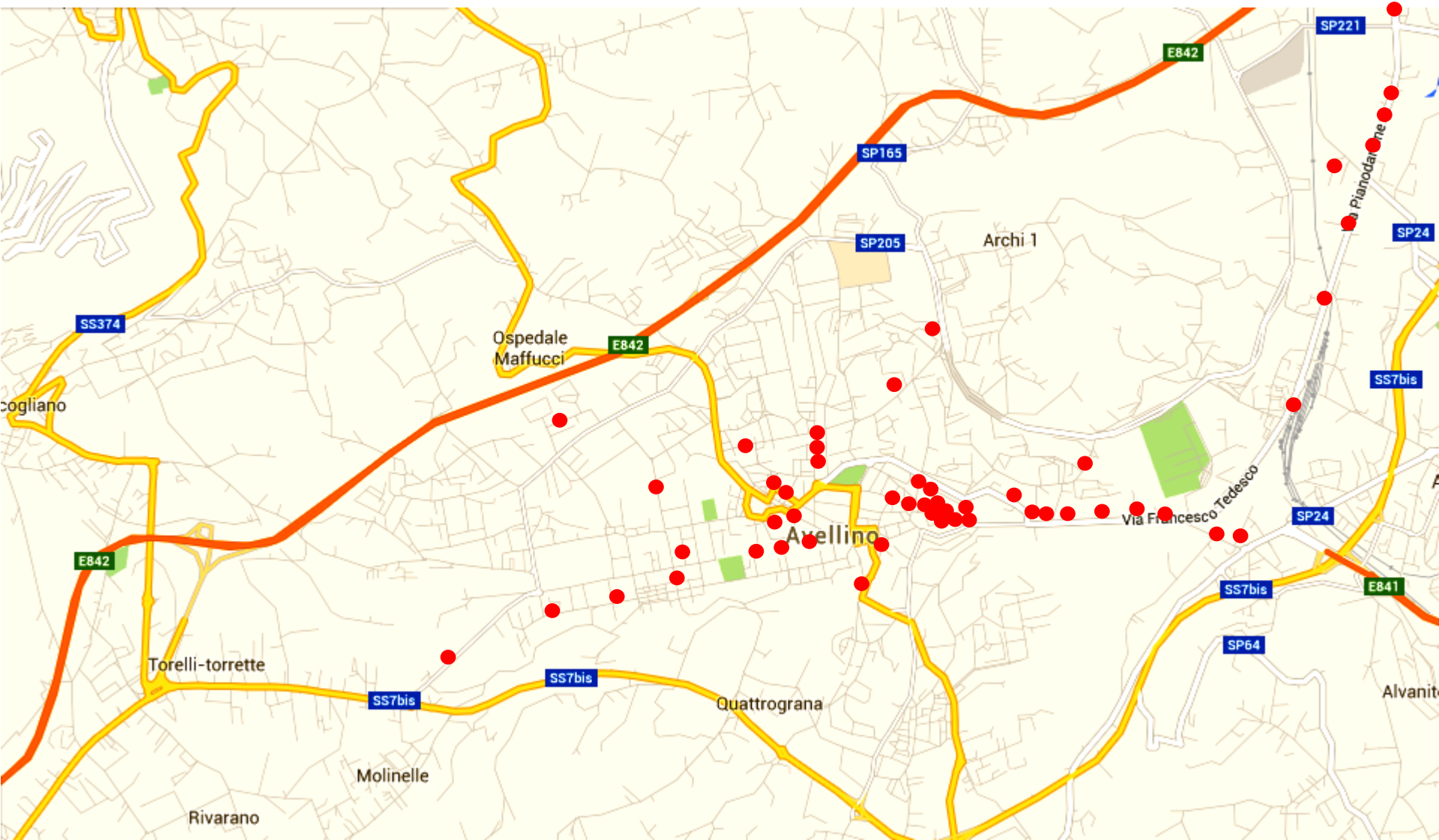


# Via Ferriera

Mercatone con annessa area di sedime.

Un ulteriore esempio di spreco di danaro pubblico

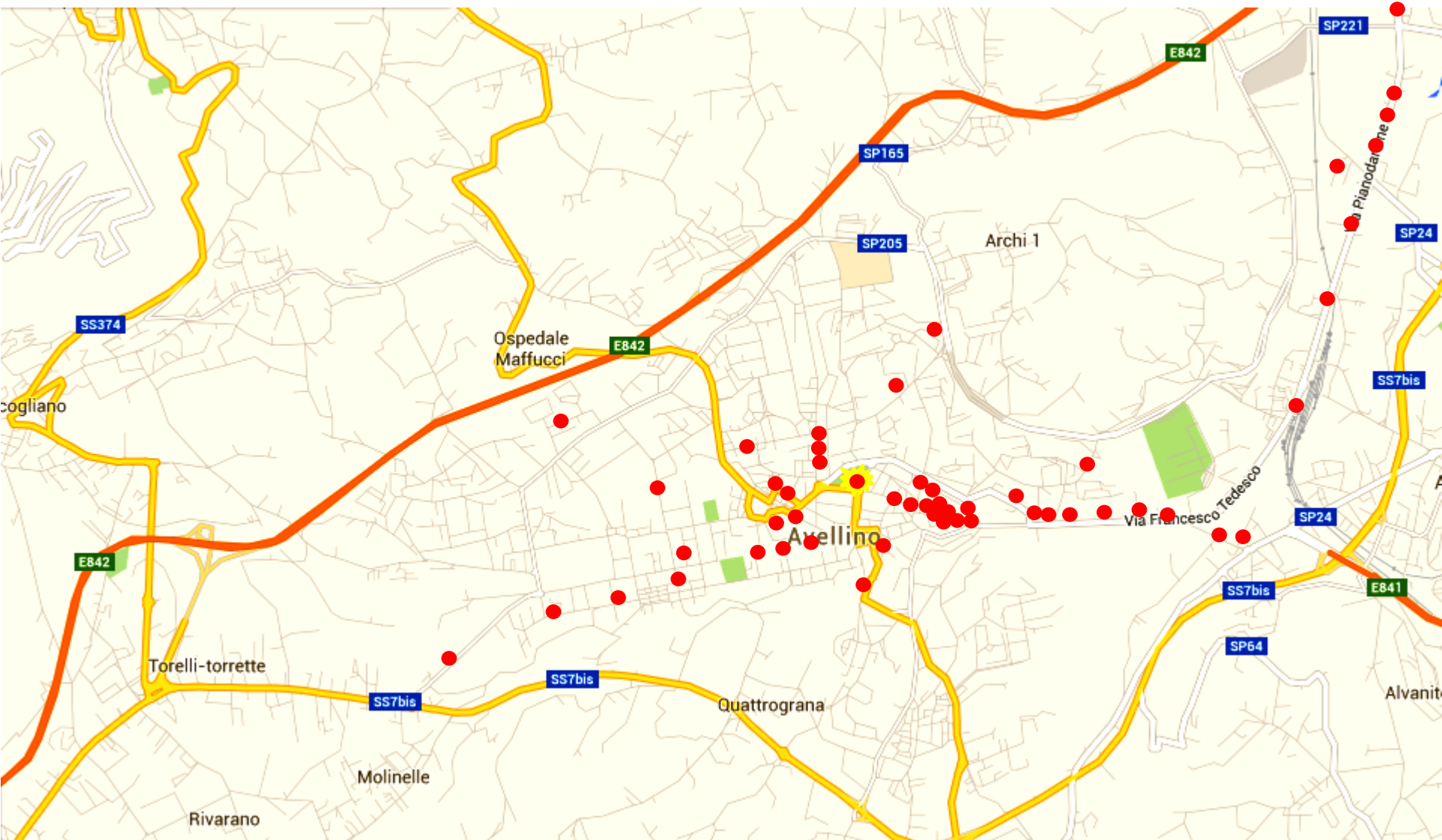




# Via Due Principati

Ex Ospedale Capone: come a Viale Italia, spesso  
“abitato” da barboni e senza tetto

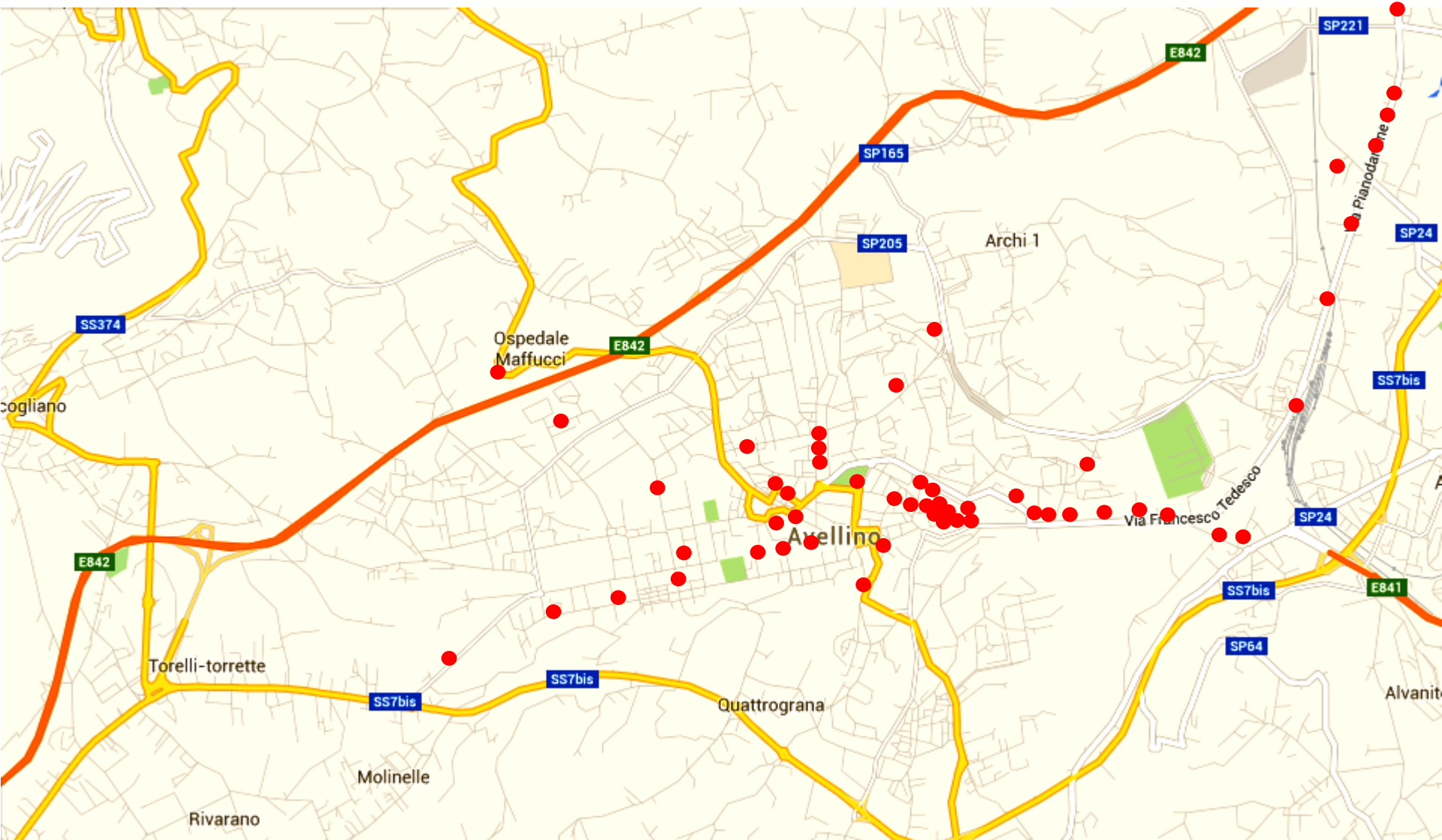




# Piazza Kennedy

## Il Tunnel: un'opera infinita ....








# A.O. Moscati

Ospedale Maffucci: anche questa struttura è spesso utilizzata come ricovero di fortuna



# Cosa si aspetta ancora ?

- Sono oltre 50 “siti” di vergogna cittadina che rendono bene l’idea di una città che sembra abbandonata a se stessa. E ce ne sono altri certamente.
- Alcuni monumenti di assoluto interesse (Dogana su tutti) gridano vendetta verso tutti coloro che non hanno fatto tutto ciò che avrebbero dovuto per tempo per evitare lo sfacelo attuale

E per ora....

**FINE**